






Plovdiv



Get on Автомагистрала „Тракия“/A1/E80 from бул. „Васил Априлов“

18 min (11.9 km)

-  1. Head west on бул. „Христо Ботев“/Route 862 toward ул. „Цанко Дюстабанов“
230 m
-  2. Turn right onto пл. „Гарата“
69 m
-  3. At the roundabout, take the 3rd exit onto бул. „Васил Априлов“
8.4 km
-  4. Keep left
900 m
-  5. Use the right 2 lanes to take the ramp onto Автомагистрала „Тракия“/A1/E80
2.3 km






Follow Автомагистрала „Тракия“/A1/E80 to ул. „Околовръстен път“/Route 1/Route 18/Route 6 in София. Take the exit toward Pernik/Kjustendil/Blagoevgrad/Kulata from Автомагистрала „Тракия“/A1/E80

1 h 2 min (119 km)

-  6. Merge onto Автомагистрала „Тракия“/A1/E80
119 km
-  7. Take the exit toward Pernik/Kjustendil/Blagoevgrad/Kulata
300 m

Follow ул. „Околовръстен път“/Route 1/Route 18/Route 6 to бул. "Александър Малинов"

11 min (7.2 km)

-  8. Merge onto ул. „Околовръстен път“/Route 1/Route 18/Route 6
110 m
-  9. Keep left to stay on ул. „Околовръстен път“/Route 1/Route 18/Route 6
6.8 km
-  10. Turn right toward бул. "Александър Малинов"
45 m
-  11. Turn right toward бул. "Александър Малинов"
100 m
-  12. Turn left onto бул. "Александър Малинов"
83 m

bulevard "Aleksandar Malinov" 111

1712 Sofia

These directions are for planning purposes only. You may find that construction projects, traffic, weather, or other events may cause conditions to differ from the map results, and you should plan your route accordingly. You must obey all signs or notices regarding your route.